

Hej på er medlemmar i HSK!

Här kommer ett försök till hjälp med självhjälp med olika leder i detta avlånga land. Under helgen som var så körde undertecknad ca 35 mil skoter mellan Sorsele-Ammarnäs-Vilasund. Vi var ett glatt gäng på sju personer från Umeå/Vännäsby som startade med att lasta av i Sorsele på morgonen torsdagen den 19 februari 2009 i -25 grader.

Fyra av oss fick köldskador efter inte en allt för lång sträcka ☺ men allt gick bra & vi kom hem sent på söndag kväll väl ”inkörda”.

Nedan så ser ni sträckan & diverse översiktsbilder. De GPS data som du kan ladda ner passar bara till en Garmin GPS alt programvara. Just i detta fall så rör det sig om 17,3 mil led.

Tanken är att allt eftersom vi är ute & kör & har en Garmin GPS kopplad så vore det bra om ni skickade in dessa data till webbmaster så kan vi sedan bygga upp en pool med GPS leder. När du sparar dina GPS data så hamnar dessa i en mapp som heter GPX. Ett program som är lätt att använda för detta ändamål är Garmin Map Source.

Ha en bra skotervinter.

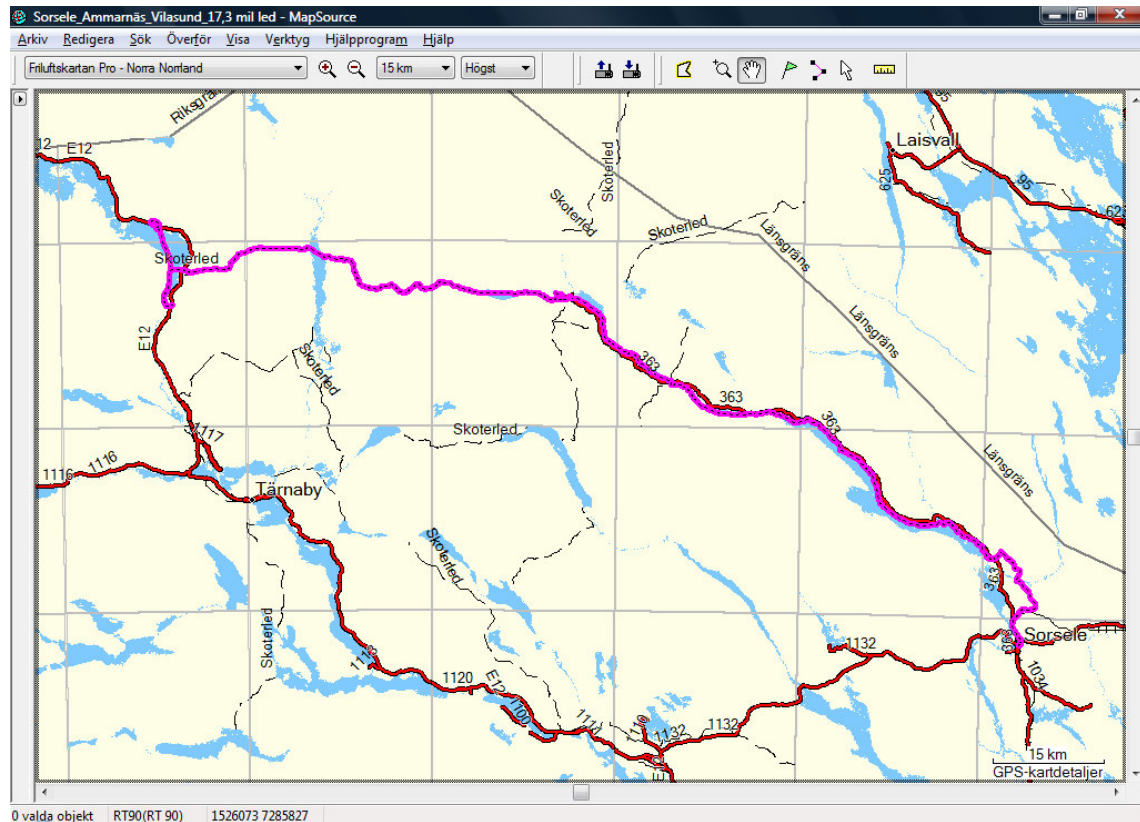
Wallan

www.vallrudvision.se

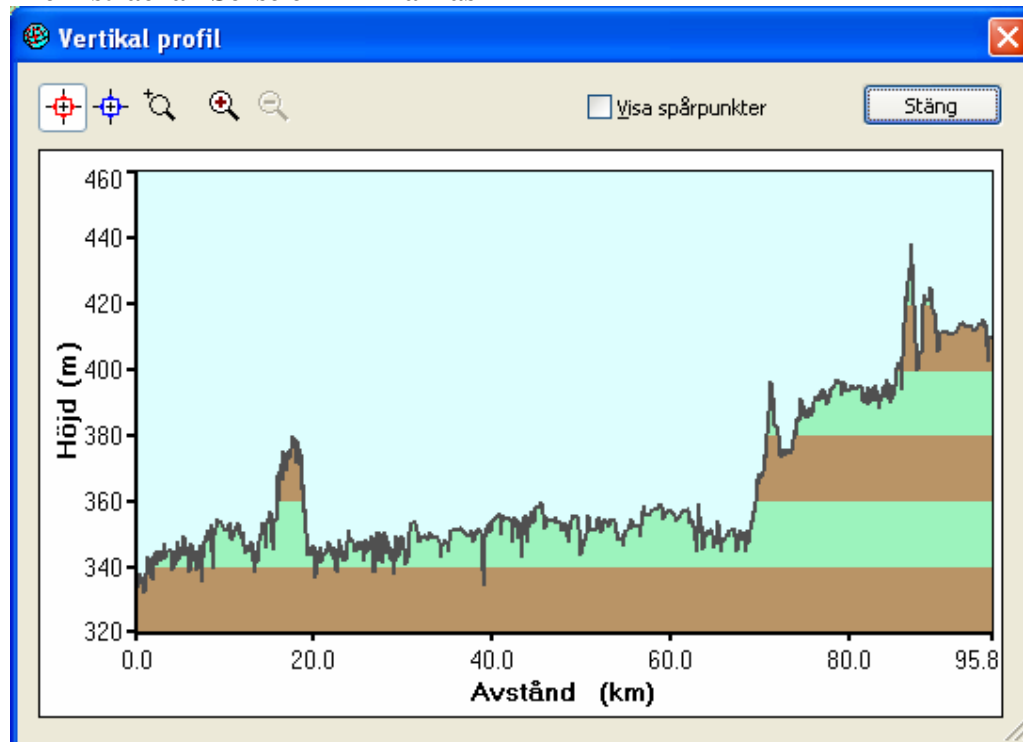
Sattelitbild Sorsele – Ammarnäs - Vilasund



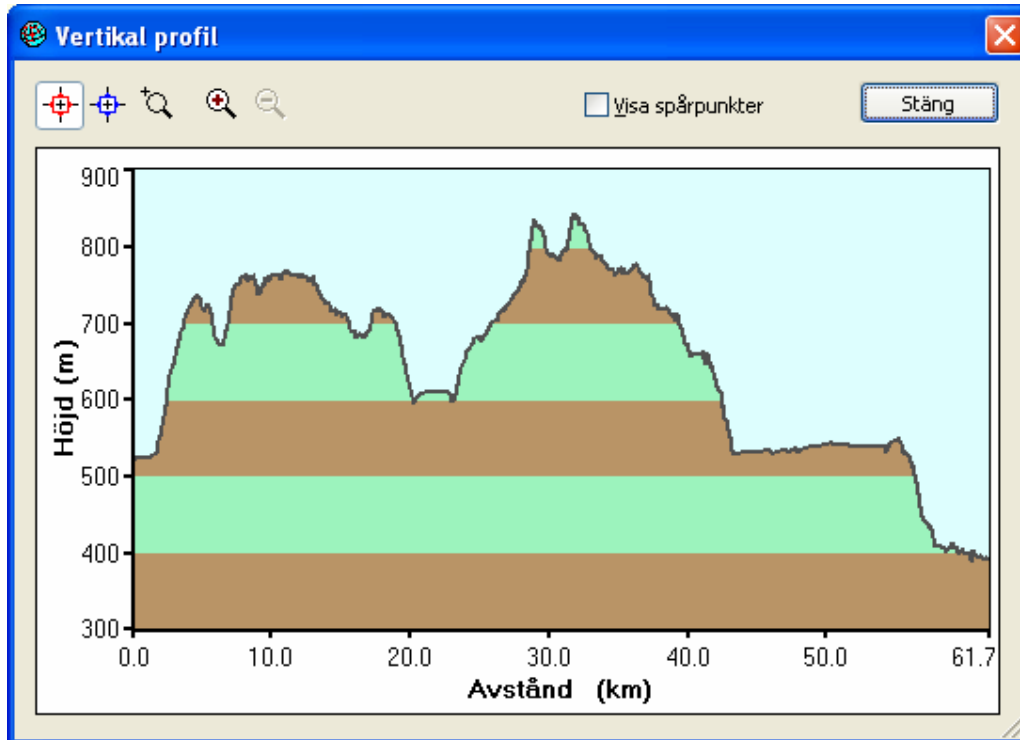
Översikt kartbild Sorsele – Ammarnäs - Vilasund



Profil sträckan Sorsele – Ammarnäs



Profil sträckan Ammarnäs – Över Uman – Vilasund



Profil sträckan Vilasund – Umfors

